



**COMUNE DI CARRARA**  
Settore Assetto del Territorio/Urbanistica



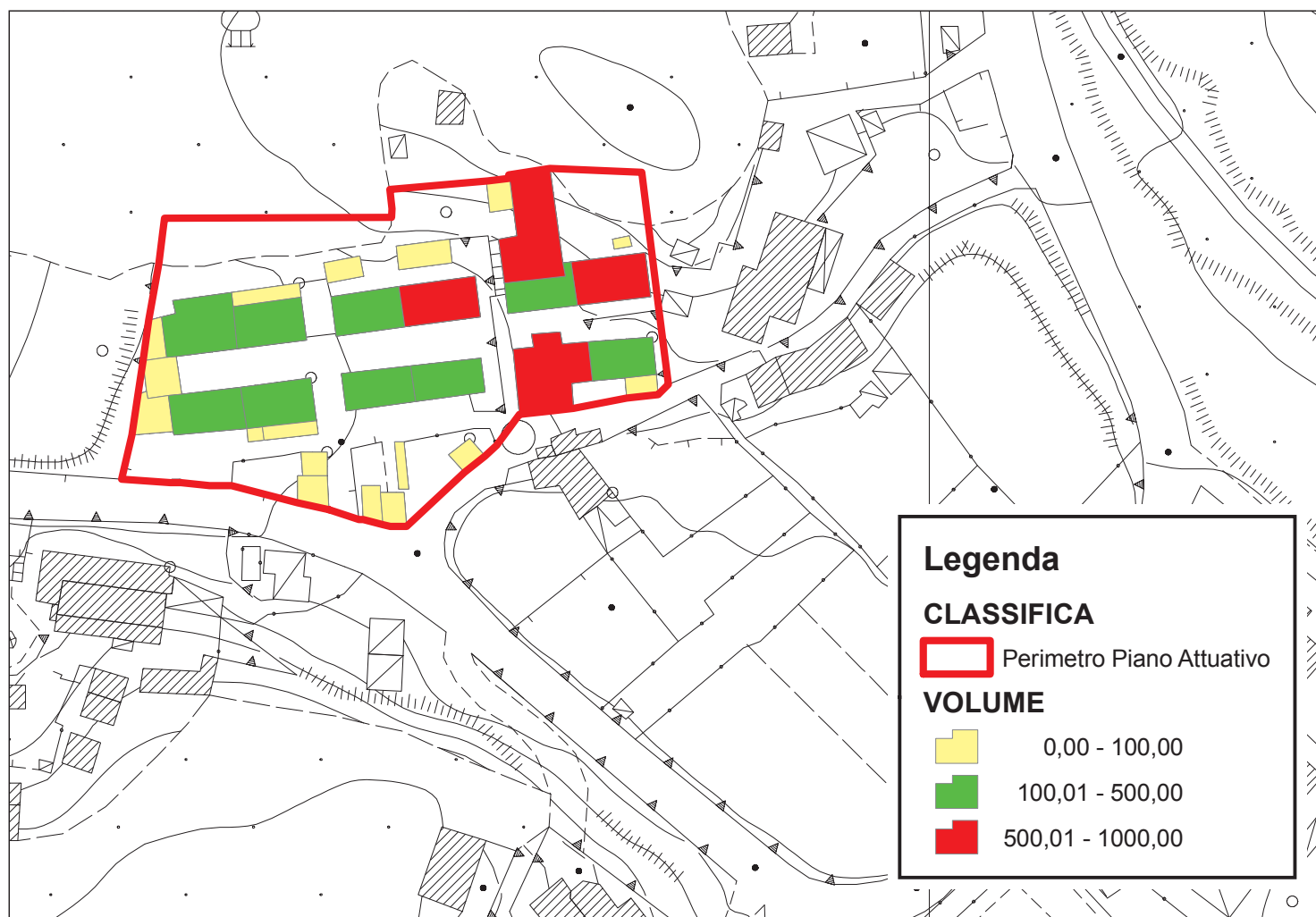
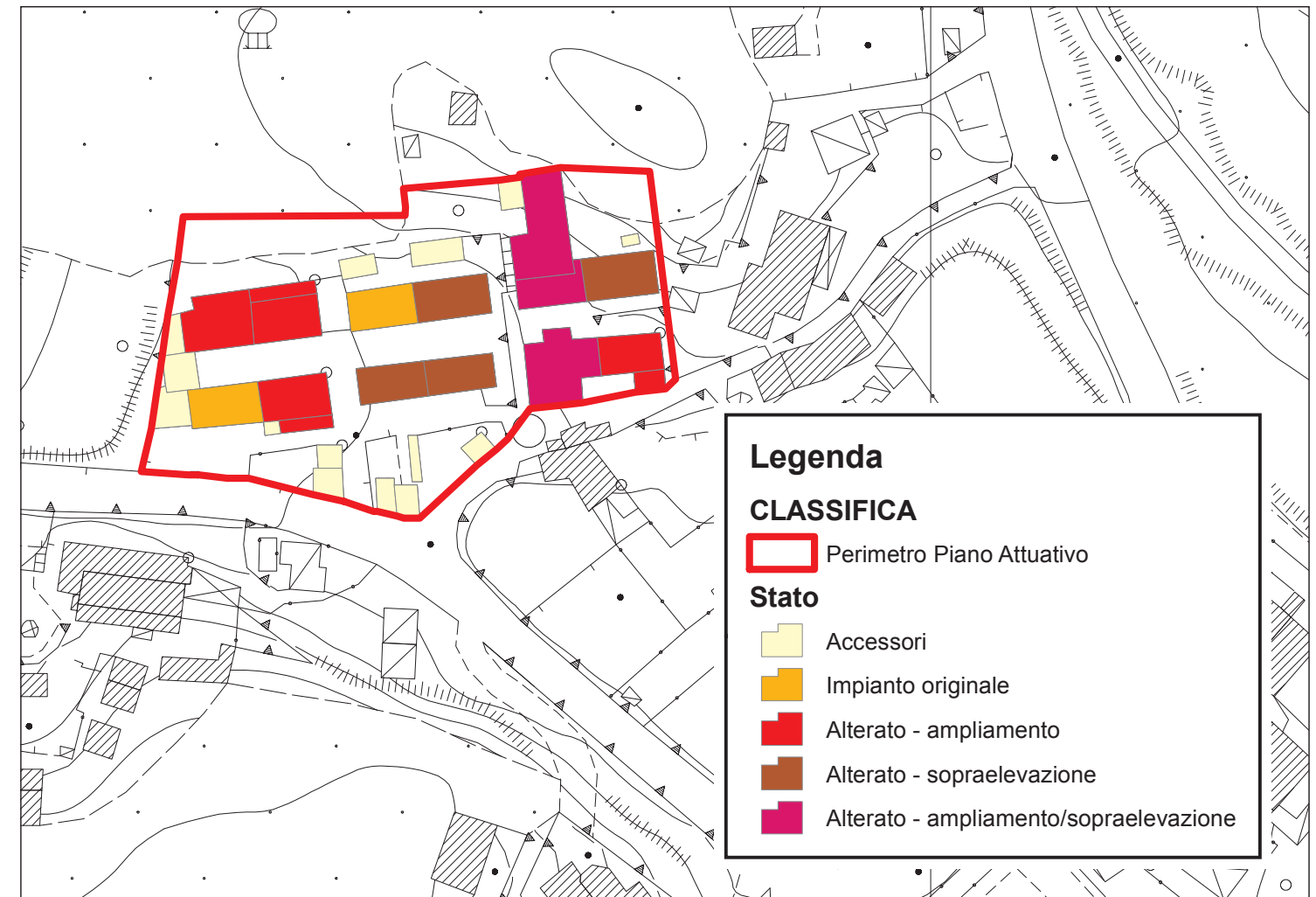
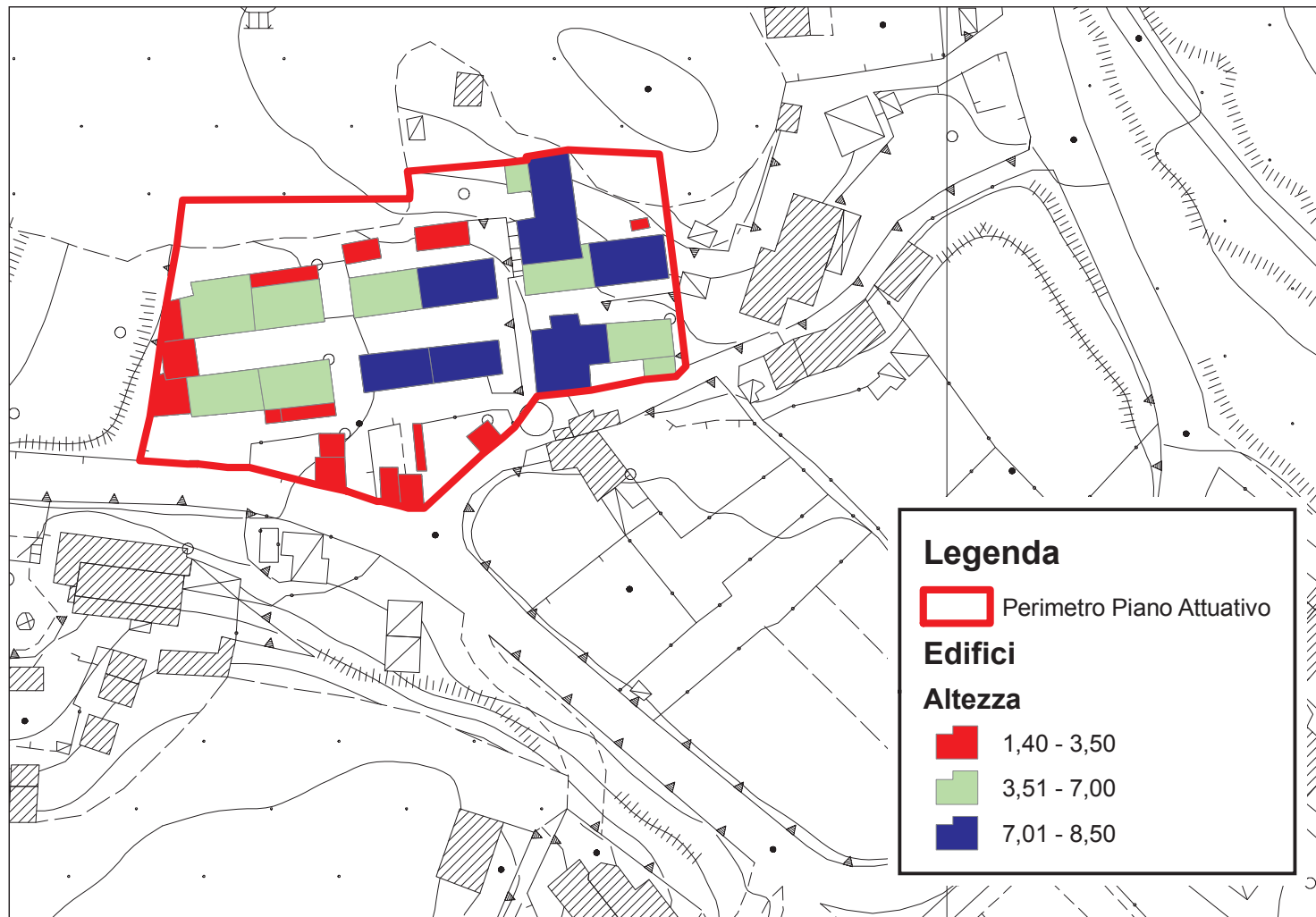
# PIANO ATTUATIVO LOC. BERGIOLA

## Inquadramento Generale

Adottato con Delibera C.C. n° 21 del 28/01/2008  
Approvato con \_\_\_\_\_

Tavola  
**1**  
Scala  
**1:2.000**





**COMUNE DI CARRARA**  
 Settore Assetto del Territorio/Urbanistica

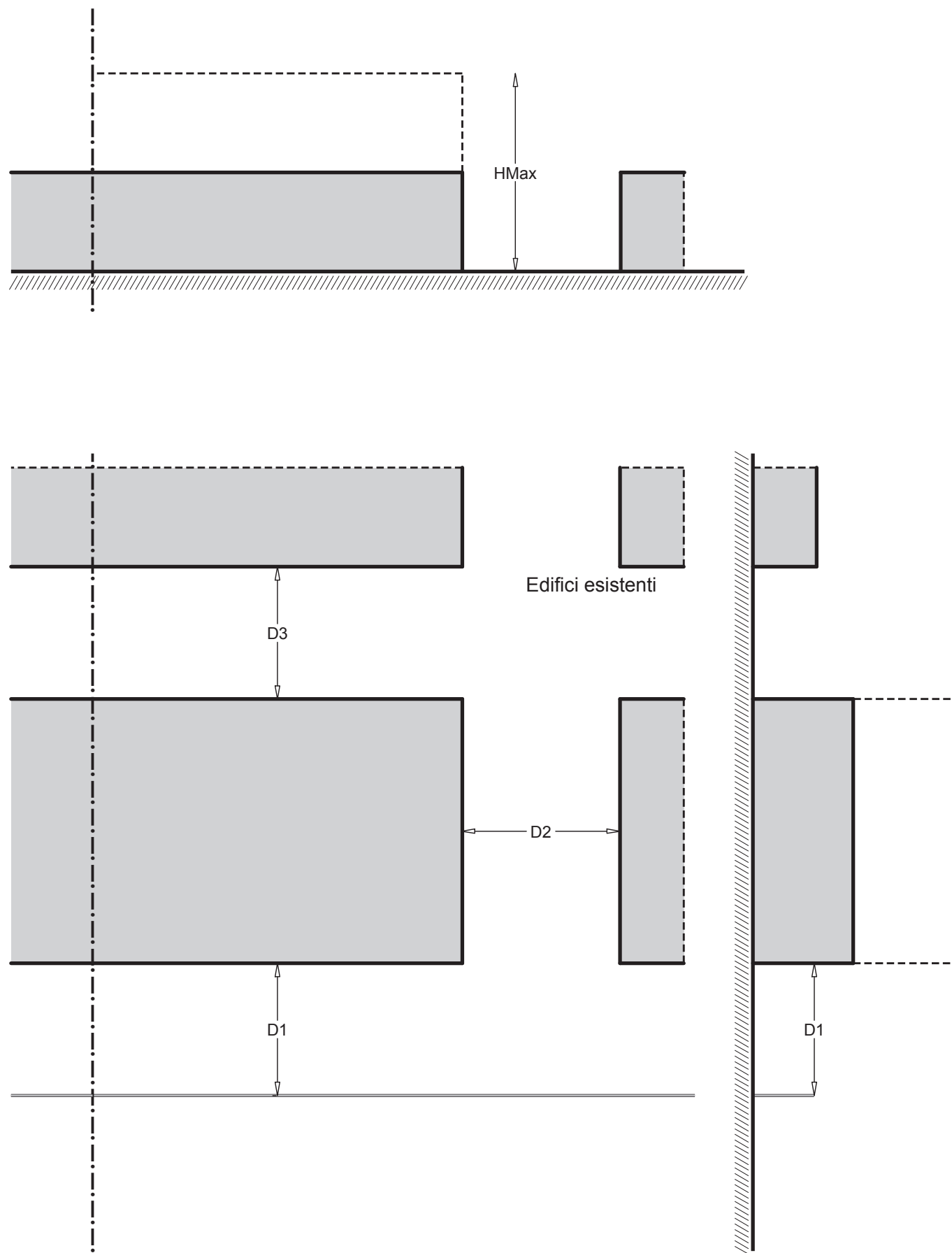


**PIANO ATTUATIVO**  
**LOC. BERGIOLA**

**Inquadramento**  
**Planivolumetrico**

Adottato con Delibera C.C. n° 21 del 28/01/2008  
 Approvato con \_\_\_\_\_

**Tavola**  
**2**  
**Scala**  
**1:1.000**



D1	ml. = Esistente come da impianto originario
D2	ml. = Esistente come da impianto originario
D3	ml. = Esistente come da impianto originario

HMax	ml. 7,50
------	----------

COMUNE DI CARRARA  
Settore Assetto del Territorio/Urbanistica



## PIANO ATTUATIVO LOC. BERGIOLA

**Progetto Norma**

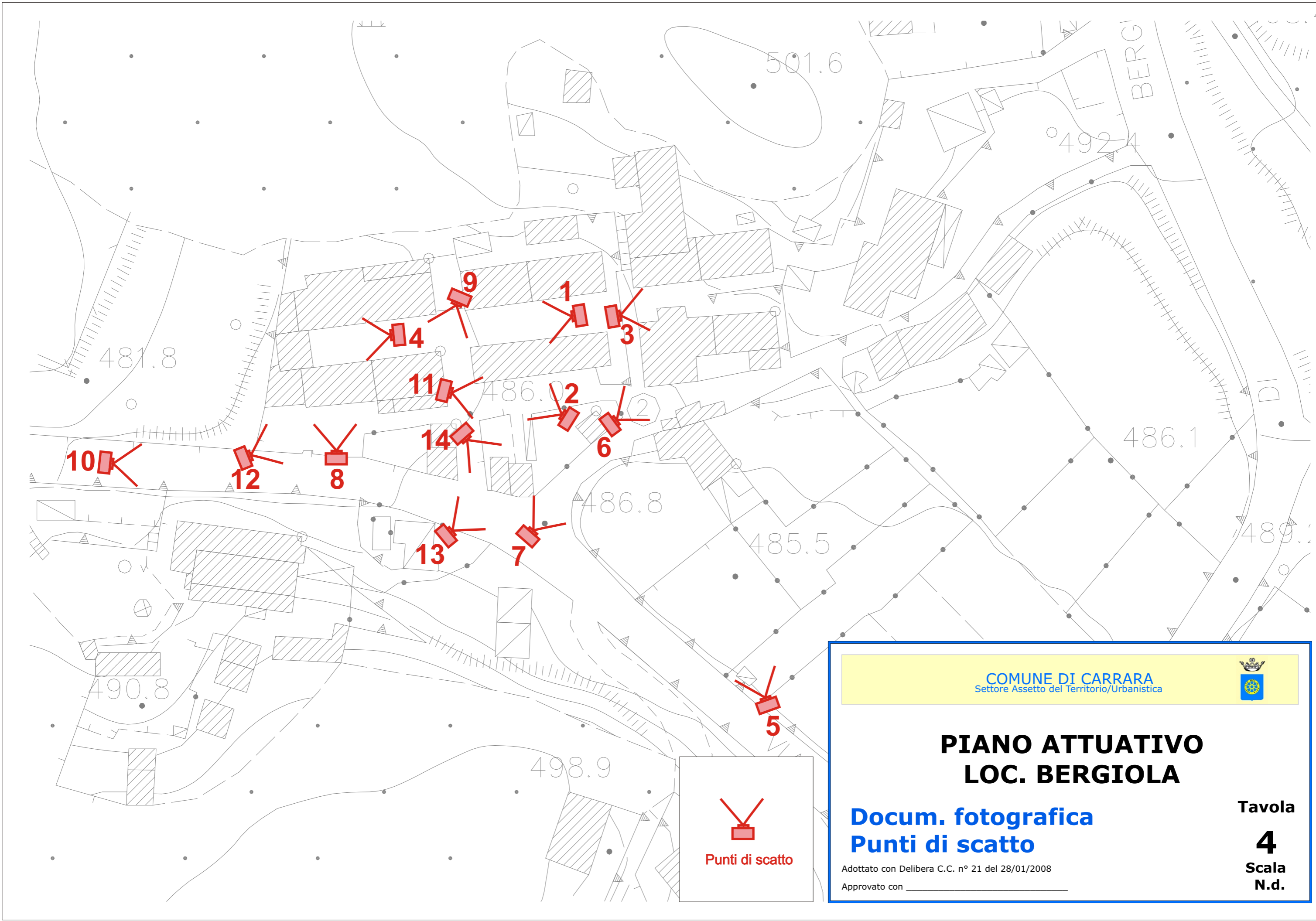
Adottato con Delibera C.C. n° 21 del 28/01/2008

Approvato con \_\_\_\_\_

Tavola

**3**

Scala  
**1:2.000**



COMUNE DI CARRARA  
Settore Assetto del Territorio/Urbanistica



# PIANO ATTUATIVO LOC. BERGIOLA

## Docum. fotografica Punti di scatto

Adottato con Delibera C.C. n° 21 del 28/01/2008  
Approvato con \_\_\_\_\_

Tavola  
**4**  
Scala  
N.d.

Punti di scatto





Foto 1



Foto 2



Foto 3



Foto 4



Foto 5



Foto 6



Foto 7

COMUNE DI CARRARA  
Settore Assetto del Territorio/Urbanistica



## PIANO ATTUATIVO LOC. BERGIOLA

**Docum. fotografica**  
**Foto da n° 1 a n° 7**

Adottato con Delibera C.C. n° 21 del 28/01/2008  
Approvato con \_\_\_\_\_

**Tavola**  
**5**  
**Scala**  
**N.d.**





Foto 8



Foto 9



Foto 10



Foto 11



Foto 12



Foto 13



Foto 14

COMUNE DI CARRARA  
Settore Assetto del Territorio/Urbanistica



## PIANO ATTUATIVO LOC. BERGIOLA

Docum. fotografica  
Foto da n° 8 a n° 14

Adottato con Delibera C.C. n° 21 del 28/01/2008

Approvato con \_\_\_\_\_

Tavola

6

Scala  
N.d.