

COMUNE DI CARRARA

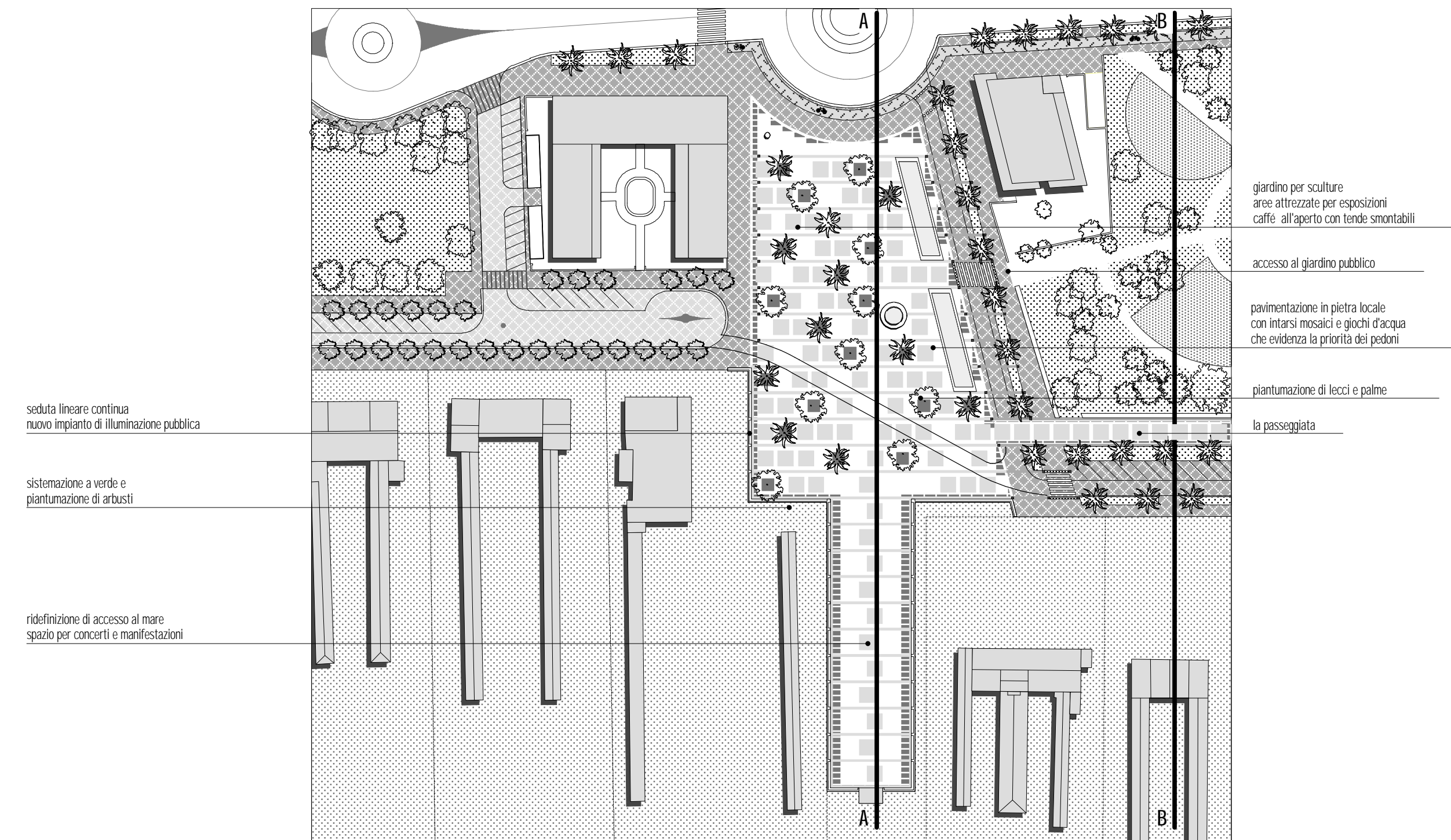
SETTORE ASSETTO DEL TERRITORIO

PIANO ATTUATIVO ARENILE

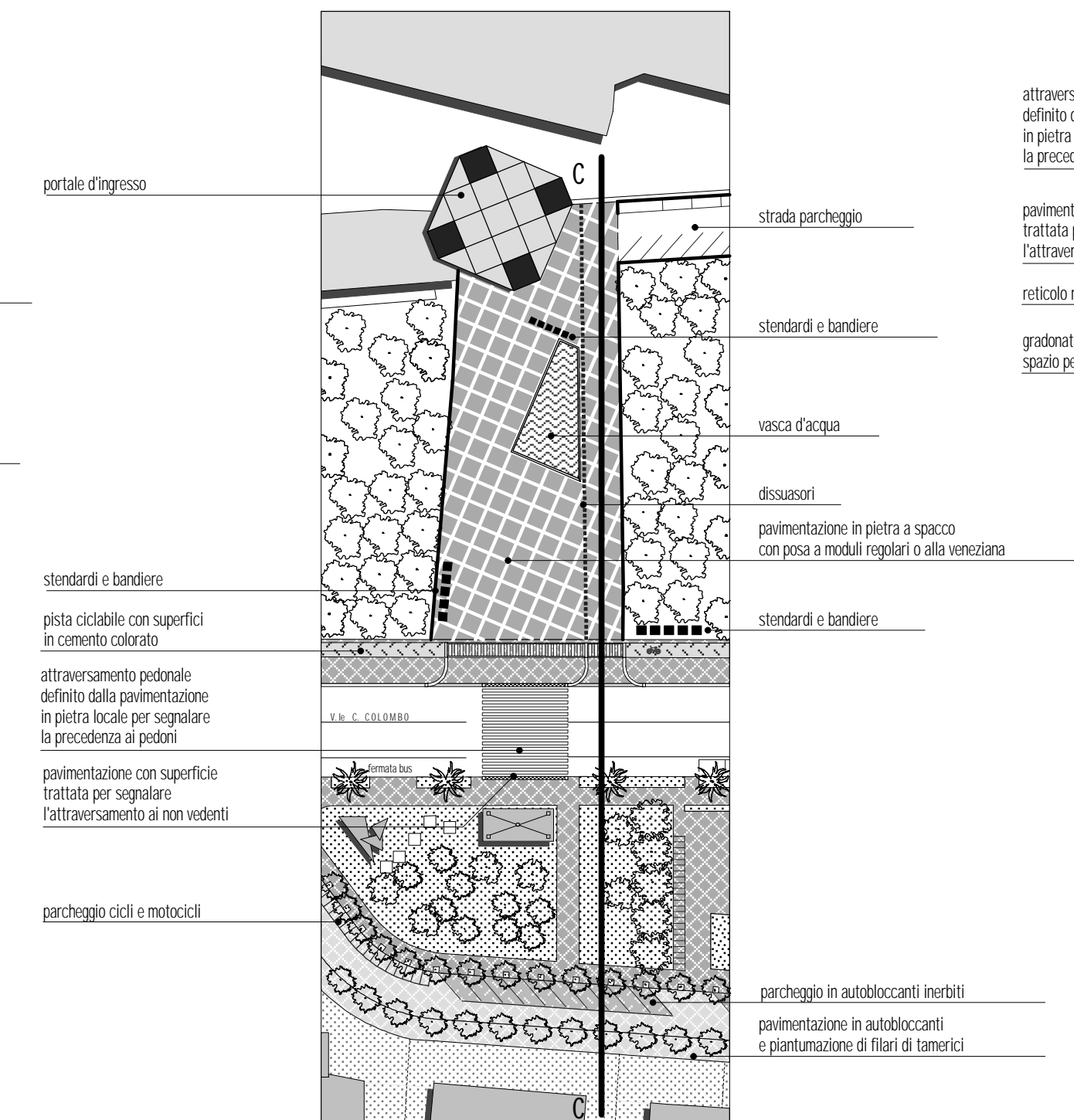
TAV. N. 8 - parte I°

PROGETTO GUIDA
PASSEGGIATA E PIAZZE A MARE
PUNTI DI INCROCIO



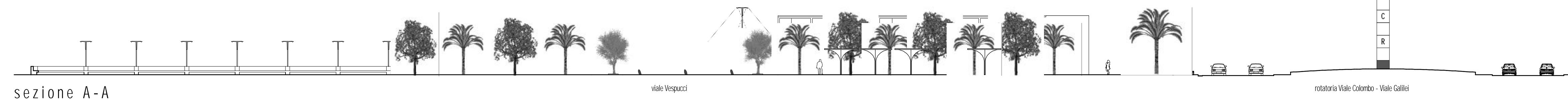

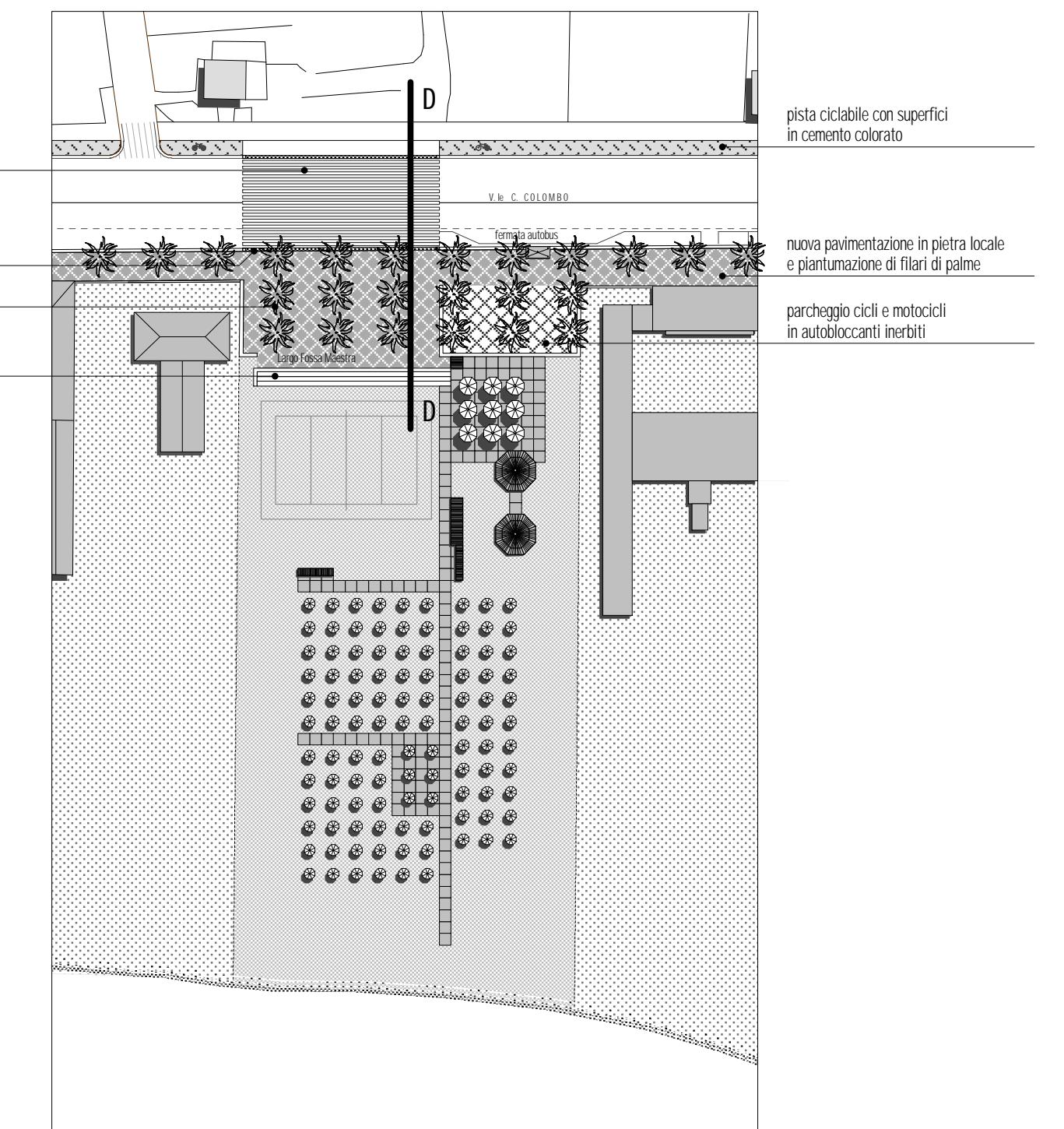
PIAZZA PARADISO



PORTA A MARE I.M.M.



LARGO FOSSA MAESTRA



	PIAZZA PARADISO	LARGO FOSSA MAESTRA	PORTA A MARE I.M.M.
SUPERFICI	5000 Mq	1000 Mq	2000 Mq
STANDARD MINIMI			
SUPERFICIE MASSIMA PAVIMENTATA	3000 Mq 50 - 60%	800 Mq 80 - 90%	1700 Mq 80 - 90%
SPECIE ARBOREE DI ALTO FUSTO	n. 50 alberi 1 ogni 100 Mq	n. 10 alberi 1 ogni 100 Mq	-
SPECIE ARBUSTIVE	n. 120 alberi 2 ogni 75 Mq	n. 25 alberi 2 ogni 75 Mq	-
SUPERFICI A PRATO	1000 Mq 20% della superficie	-	-
SEDUTE	n. 600 10 ogni 50 Mq	n. 160 10 ogni 50 Mq	n. 400 10 ogni 50 Mq
ELEMENTI ILLUMINAZIONE	n. 25 -1 ogni 200 Mq	n. 5 -1 ogni 250 Mq	n. 10 -1 ogni 250 Mq
ELEMENTI DI ARREDO	elementi decorativi almeno 2	elementi decorativi almeno 1	elementi decorativi almeno 1
FONTANE	n. 2	n. 1	n. 1
GESTINI PORTA RIFIUTI	n. 30 -1 ogni 150 Mq	n. 7 -1 ogni 150 Mq	n. 15 -1 ogni 150 Mq