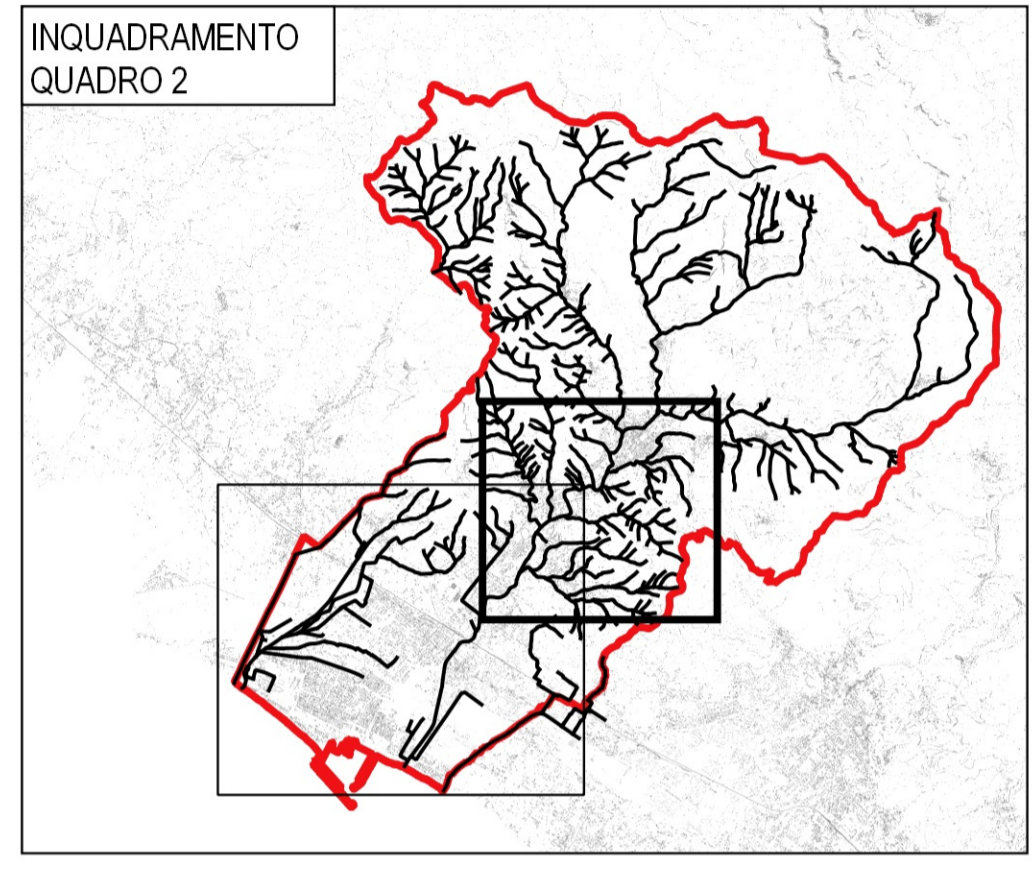




LEGENDA

- Reticolo Idrografico ai sensi della L.R. n.79/2012
- ▭ Limite Comune di Carrara
- Battenti [m]
- 0.01 - 0.1
- 0.1 - 0.3
- 0.3 - 0.5
- 0.5 - 1
- 1 - 2
- oltre 2



Via Carrara Lario, 20
 50128 Firenze
 Tel 055 6587500 - Fax 055 5916663
 e-mail info@idrohidrogeo.it

**STUDIO IDROLOGICO-IDRAULICO DI SUPPORTO
 AL PIANO OPERATIVO COMUNALE DI CARRARA E
 AGGIORNAMENTO AL PIANO DI GESTIONE RISCHIO ALLUVIONI**

TAVOLA
11B CARTA DEI BATTENTI IDROMETRICI MASSIMI TR 30 ANNI
 QUADRO 2
 SCALA: 1:6000

COMMITTENTE:

 Comune di Carrara
 Piazza 2 giugno, 1
 54031 Carrara

PROGETTISTI:
 ING. ANDREA BENVENUTI

PROGETTO	LOTTO	FASE	DOC.	REVISIONI	REV.
11B	01	03	D	01	A

REV.	DATA EMISSIONE	REDATTO	VERIFICATO	APPROVATO
A	Dicembre 2016	A.BENVENUTI	A.BENVENUTI	A.BENVENUTI

SENZA AVERE CONSENSO QUESTO DOCUMENTO NON SI PUO' RIPRODURRE NE' COPIARE NE' COMUNICARE A TERZE PERSONE (ART.1702 CODICE CIVILE)