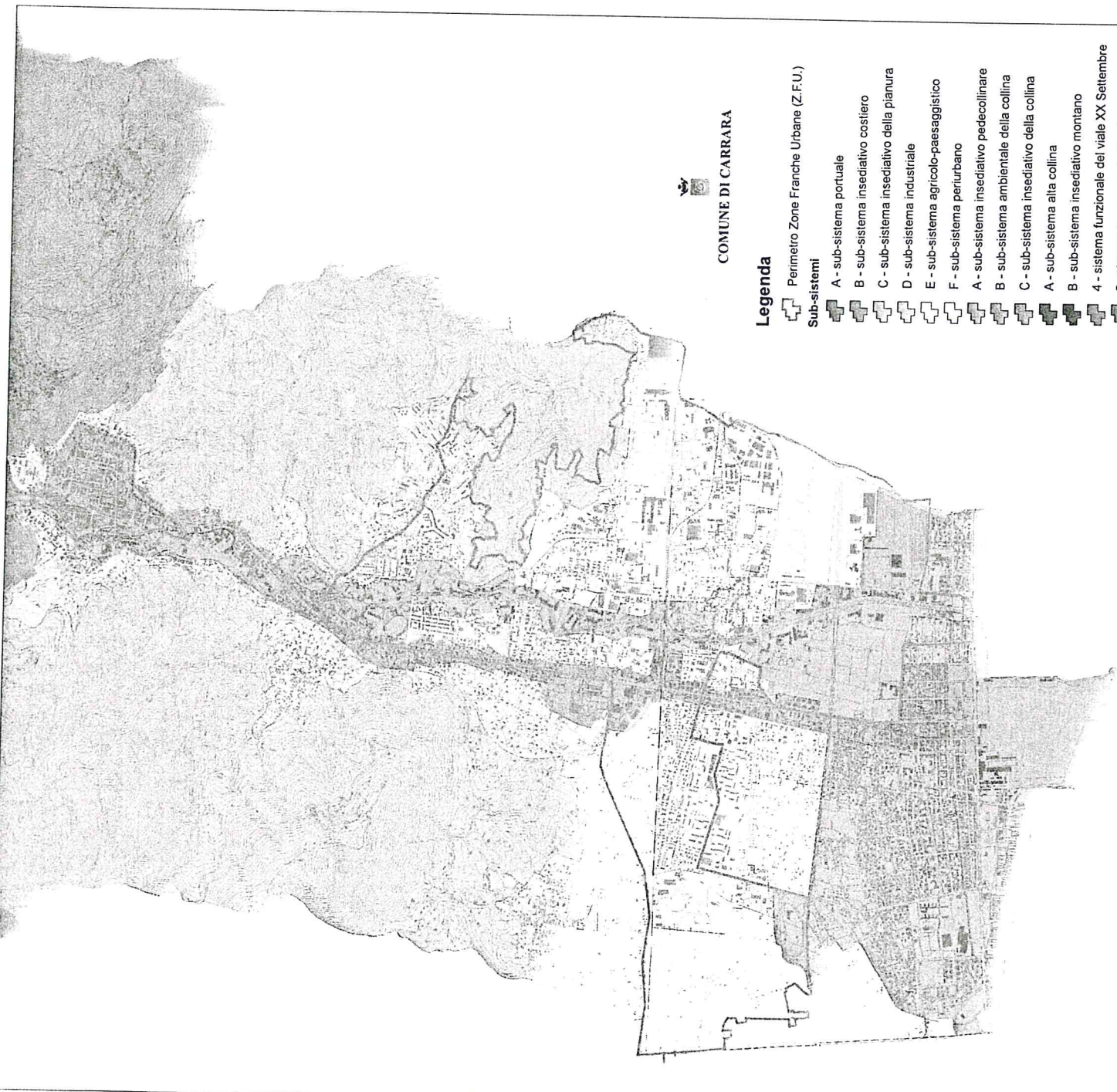
















Allegato alla Delibera
n° 634 del 22-07-08



COMUNE DI CARRARA

Legenda

-  Perimetro Zone Franche Urbane (Z.F.U.)
- Sub-sistemi**
-  A - sub-sistema portuale
-  B - sub-sistema insediativo costiero
-  C - sub-sistema insediativo della pianura
-  D - sub-sistema industriale
-  E - sub-sistema agricolo-paesaggistico
-  F - sub-sistema periurbano
-  A - sub-sistema insediativo pedecollinare
-  B - sub-sistema ambientale della collina
-  C - sub-sistema insediativo della collina
-  A - sub-sistema alta collina
-  B - sub-sistema insediativo montano
-  4 - sistema funzionale del viale XX Settembre
-  5 - sistema funzionale del Carrione